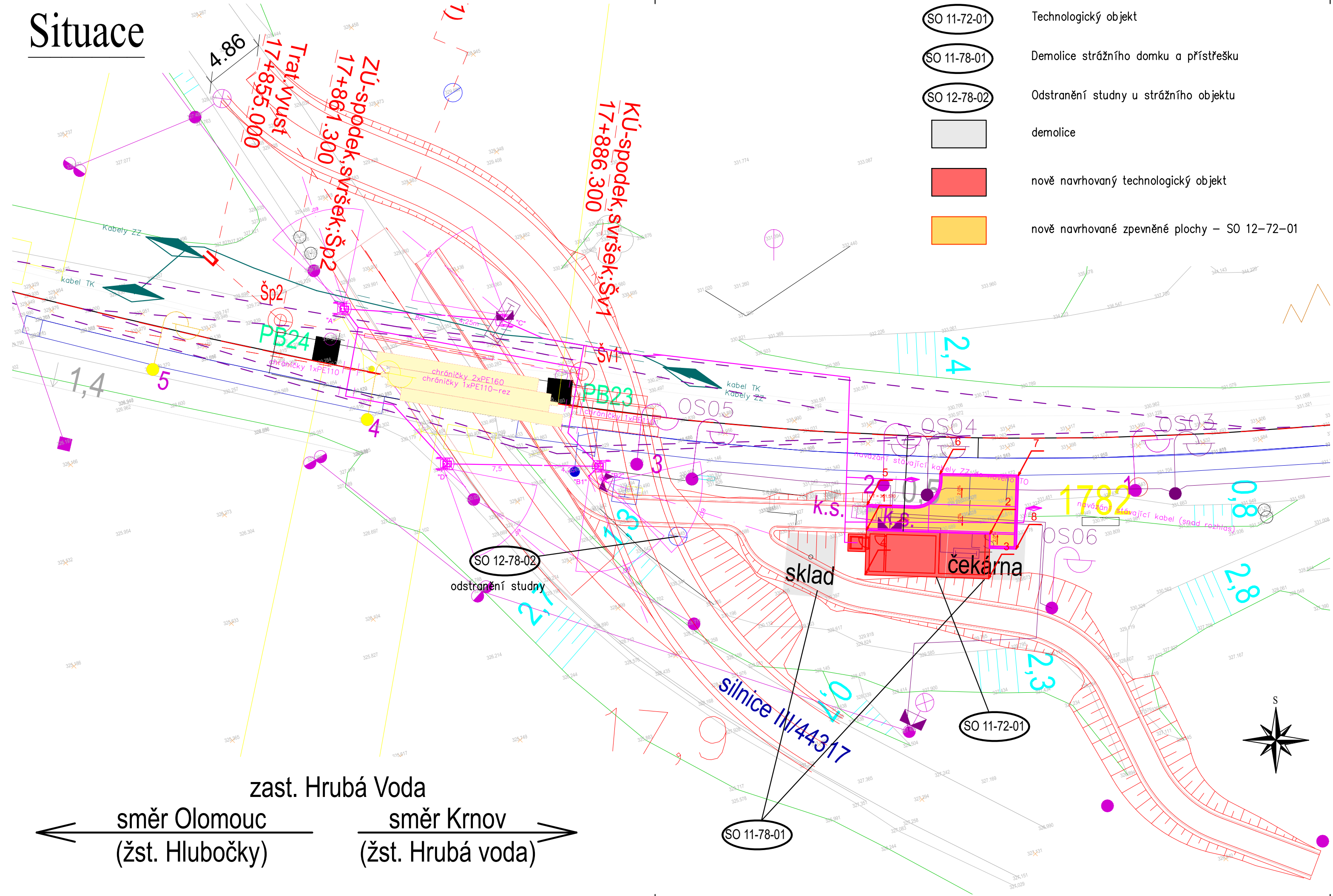
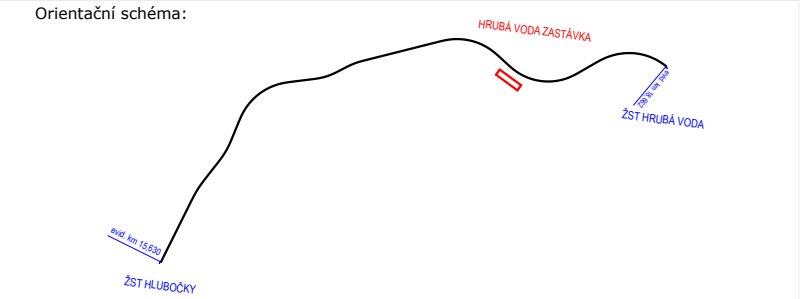


Situace




- SO 11-72-01 Technologický objekt
- SO 11-78-01 Demolice strážního domku a přístřešku
- SO 12-78-02 Odstranění studny u strážního objektu
- demolice
- nově navrhovaný technologický objekt
- nově navrhované zpevněné plochy – SO 12-72-01





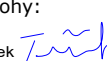


Razítko oprávněné osoby:

Podpis: Datum:

Revize:	Datum:	Popis:	Kontroloval:
000	08.11.2021	Definitivní odevzdání dokumentace	Ing. Petr Szabo

Stavebník/Investor:	Správa železnic, státní organizace	
Adresa:	Dlážděná 1003/7, 110 00 Praha 1	
Zástupce investora:	Stavební správa východ	
Adresa:	Nerudova 773/1, 779 00 Olomouc	

Zhotovitel stavby:	SB projekt s.r.o.			
Adresa:	Kasárenská 4063/4, 695 01 Hodonín			
Kontakt:	T: [+420 725 528 626] E: [info@sbprojekt.cz]			
Zhotovitel objektu:	SB projekt s.r.o.			
Adresa:	Kasárenská 4063/4, 695 01 Hodonín			
Kontakt:	T: [+420 725 528 626] E: [info@sbprojekt.cz]			
Hlavní projektant (HIP):	Specialista:		Odpovědný projektant:	Zpracovatel přílohy:
Stanislav Brhel	Ing. Petr Szabo 		Ing. Dušan Tvarůžek 	Ing. Dušan Tvarůžek 

Název stavby/akce:	Rekonstrukce TZZ Hlubočky - Hrubá Voda včetně PZS přejezdu (P7535) v km 17,842 trati Olomouc - Opava			Označení (S-kód): S622000187
Název části:	Demolice			Označení zhotovitele: 2003194-01
Název objektu:	Demolice strážního domku a přístřešku			Označení části: D.2.2.5
Název přílohy:	Situace			Označení objektu/komplexu: SO 11-78-01
Název dílčí části přílohy:				Číslo přílohy: 1.0.1
Kraj:	Katastrální území: Hrubá Voda (648591) Hlubočky (639524)	TUDU: 2191 26	Paré:	
Stupeň dokumentace:	Datum zpracování:	Formáty:	Měřítko:	
DUSP	08/2021	3xA4	1:500	
S-kód: S 6 2 2 0 0 0 1 8 7 - D U S P - D 2 2 5 - S 0 1 1 7 8 0 1 - - - 2 - 1 0 1 - 0 0 0				
[Prostor pro další informace]				